



Consulta y certificación de Bien Inmueble

[← Volver](#)

DATOS DESCRIPTIVOS DEL INMUEBLE

Referencia catastral

7522001UL5072S0008PJ  

Localización

PS ESTACION DE LA 12 Es:1 Pl:00 Pt:L8
05001 AVILA (ÁVILA)

Clase

Urbano

Uso principal

Comercial

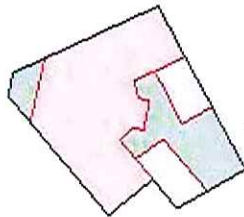
Superficie construida  ()

78 m²

Año construcción

1930

PARCELA CATASTRAL



[\(..../Cartografia/mapa.aspx?](#)

[del=5&mun=900&refcat=7522001UL5072S0008PJ&final=&ZV=NO&anyoZV=\)](#)

Parcela con varios inmuebles (division horizontal)

Localización

PS ESTACION DE LA 12
AVILA (ÁVILA)

Superficie gráfica


890 m²

Participación del inmueble

3,213922 %

CONSTRUCCIÓN

Uso principal	Escalera	Planta	Puerta	Superficie m ²	Tipo Reforma	Fecha Reforma
COMERCIO	1	00	L8	73		
ELEMENTOS COMUNES				5		

 ¿Cómo se pueden obtener datos protegidos (titularidad y valor catastral) de los inmuebles y certificados telemáticos de los mismos? http://www.catastro.hacienda.gob.es/ayuda/Politica_privacidad.htm

Accesibilidad (<http://www.catastro.hacienda.gob.es/ayuda/accesibilidad.htm>)

Mapa web (<http://www.catastro.hacienda.gob.es/ayuda/mapaweb.htm>)